



6

Ved.odd.proj.: Ing. Petr Vávra		Autor. tech.: František Vyleťal		 Povodí Labe, státní podnik Víta Nejedlého 951/8, Slezské Předměstí 500 03 Hradec Králové	
Zodp. proj.: František Vyleťal		Kreslil: František Vyleťal			
Kraj: Královéhradecký	Obec: Huntířov	K.Ú.: Huntířov			
Investor: Povodí Labe, státní podnik, OIČ, Hradec Králové				POVODÍ LABE	
Název akce: Huntířovský potok, Huntířov, oprava opevnění koryta, ř.km 0,395 – 1,300				Datum	duben 2020
				Stupeň	DSP, DPS
				Pořadové číslo	3584
				Číslo stavby 119 200 003	Číslo přílohy
Příloha: Stanoviska dotčených vlastníků - smlouvy				Měřítko:	E.2

STAVENIŠTNÍ A PŘÍSTUPOVÝ PRŮH,
ŠIROKÝ 5,0 M, DÉLKY 10,0 M,
POUŽITÁ PLOCHA UVEDENA DO
PŮVODNÍHO STAVU

OTEVŘENÝ PŘÍKOP, "PB", Ř.KM 0,4044,
V DL. 2,5 M ZADLAŽDĚN

OCELOVÁ CHRÁNÍČKA Ø 150 MM

BETONOVÝ MOST, Š. 7,0 M, Ř.KM 0,3967 - 0,4057,
OCEL ZÁBRADLÍ V. 0,9 M

OTEVŘENÝ PŘÍKOP, "PB", Ř.KM 0,4044,
V DL. 2,5 M ZADLAŽDĚN

VÝUST - "PVC" DN 150, "LB", Ř.KM 0,4067

UKONČUJÍCÍ BET. PRÁH, Ř.KM 0,4078
OPEVNĚNÍ DNA U MOSTU - DLAŽBA
TL. 300 MM DO BETONU TL. 100 MM

PŘÍČNÝ STABILIZAČNÍ PRÁH,
Ř.KM 0,411 - OPRAVA

BETONOVÁ LÁVKA, Š. 1,1 M
Ř.KM 0,4303 - 0,4323

KAMENNÉ SCHODY NA "LB", Ř.KM
0,4289 - 0,430 VE SVAHU, Š. 1,1 M

km 0,421
km 0,411
km 0,433

PF-1
PF-2
PF-3

658/3
658/5
657/1
658/6
658/4
1627/6
1627/5
993/3
1627/12
1627/11
996/1
1627/10
656/2

1444

658/1
1627/7
993/1

k.ú.: Huntířov

Číslo parcely	Výměra (m2)	Druh pozemku	Způsob využití	LV	Vlastník	Část obce	Ulice	č.p.	č. o.	PSČ	Obec	podíl
6561	464	zahrada		H 42	5912090701 František Sýkora	Bukovina		32		54401	Vítězná	1/1

Název akce: „Huntřfovský potok, Vítězná - Huntřfov, odstranění nánosů a oprava opevnění,
ř.km 0,000 - 1,300“

Pořadové číslo: 3584

Dne: 21.1 2020

Příjmení a jméno: SYKORA František
Podpis vlastníka pozemku(ů): 656/1 42

Název akce: „Huntířovský potok, Vítězná - Huntířov, odstranění nánosů a oprava opevnění,
ř.km 0,000 - 1,300“

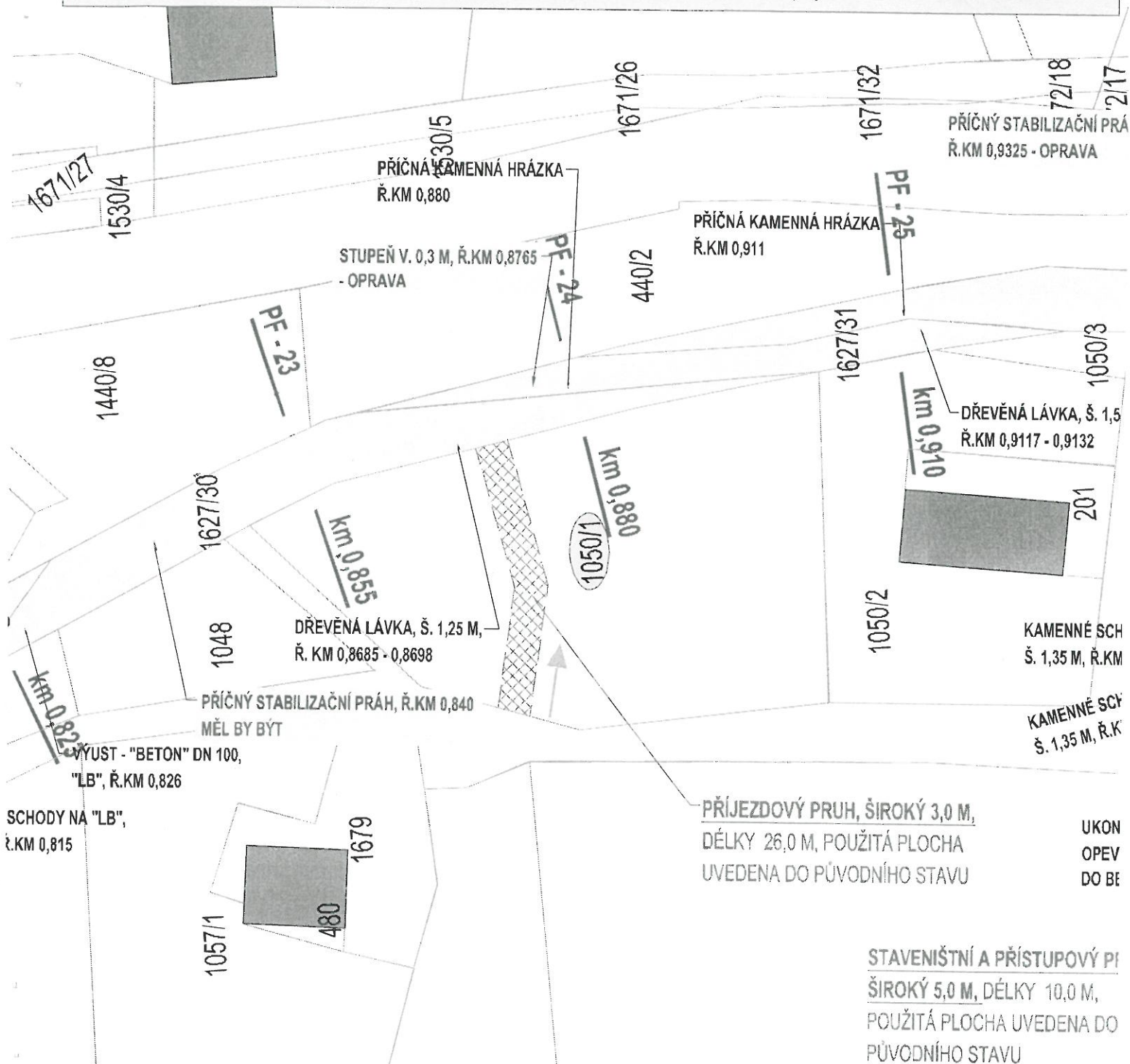
Číslo stavby: 111150062

Pořadové číslo: 3584

SOUHLASÍ SE VSTUPENÍ NA POZEMEK
Příjmení a jméno: KADEČKA RADEK

Dne: 6.12.2019

Podpis vlastníka pozemku(ů): 1050/1



VLASTNÍCI STAVBOU DOTČENÍ

k.ú.: Huntířov

Číslo parcely	Výměra (m2)	Druh pozemku	Způsob využití	LV	Č.ú.	Vlastník	Část obce	Ulice	č.p.	č.o.	PSČ	Obec	podíl
1050/1	1105	zahrada		H	519	7307223583 Radek Kadečka	Huntířov		157		54401	Vítězná	1/1

Podpis vlastníka pozemku(ů): 1139 *Kovářová Helena*



Číslo parcely	Výměra (m2)	Druh pozemku	Způsob využití	LV	Č.Ú.	Vlastník	Část obce	Ulice	č.p.	č.o.	PSČ	Obec	podíl
1139	767	trvalý travní porost	H	387	8309283576	Miroslav Kozár	Huntřívov		72		54401	Vítězná	1/1
			Huntřívov		8162203588	Petra Kozárová	Huntřívov		72		54401	Vítězná	1/1
			Huntřívov			Kozár Miroslav a Kozárová Petra							1/1

Souhlas vlastníka pozemku

Název akce: „Huntířovský potok, Vítězná – Huntířov, odstranění nánosů a oprava opevnění,
ř. km 0,395 – 1,300“

Investor: **Povodí Labe, státní podnik, Víta Nejedlého 951/8, Slezské Předměstí,
500 03 Hradec Králové**

Dle zákona č. 254/2011 Sb. o vodách a o změně některých zákonů § 49 odstavce 1) jsou správci vodních toků oprávněni dle ustanovení a) při výkonu svých práv a povinností vstupovat a vjíždět v nezbytném rozsahu na cizí pozemky a stavby, pokud k tomu není třeba povolení podle zvláštních právních předpisů a dle ustanovení b) z důvodu péče o koryta vodního toku a po projednání s vlastníky pozemků odstraňovat nebo nově vysazovat stromy a keře na pozemcích při němž v šířce podle odst. 2 zákona a paragrafu. Břehové porosty jsou primárně vlastnictvím vlastníka pozemku (§ 2 odst. 2 zákona č. 229/ Sb.).

Vlastník pozemku:

Jméno:

KOZAŘ MIROSLAV, KOZAŘOVA PETRA

Adresa:

HUNTÍŘOV 42, 544 01 VÍTEZNÁ

Katastrální území:

HUNTÍŘOV

Číslo pozemku:

1139

Jako vlastník výše uvedeného pozemku vydávám následující stanovisko k realizaci akce „Huntířovský potok, Vítězná – Huntířov, odstranění nánosů a oprava opevnění, ř. km 0,395 – 1,300“:

a) Souhlasím se vstupem na tento pozemek v nezbytně nutném rozsahu za účelem přípravy a realizace výše citované akce. Po ukončení prací uvede stavebník použitou plochu nemovitosti (pozemku) do původního stavu.

b) Případné podmínky:

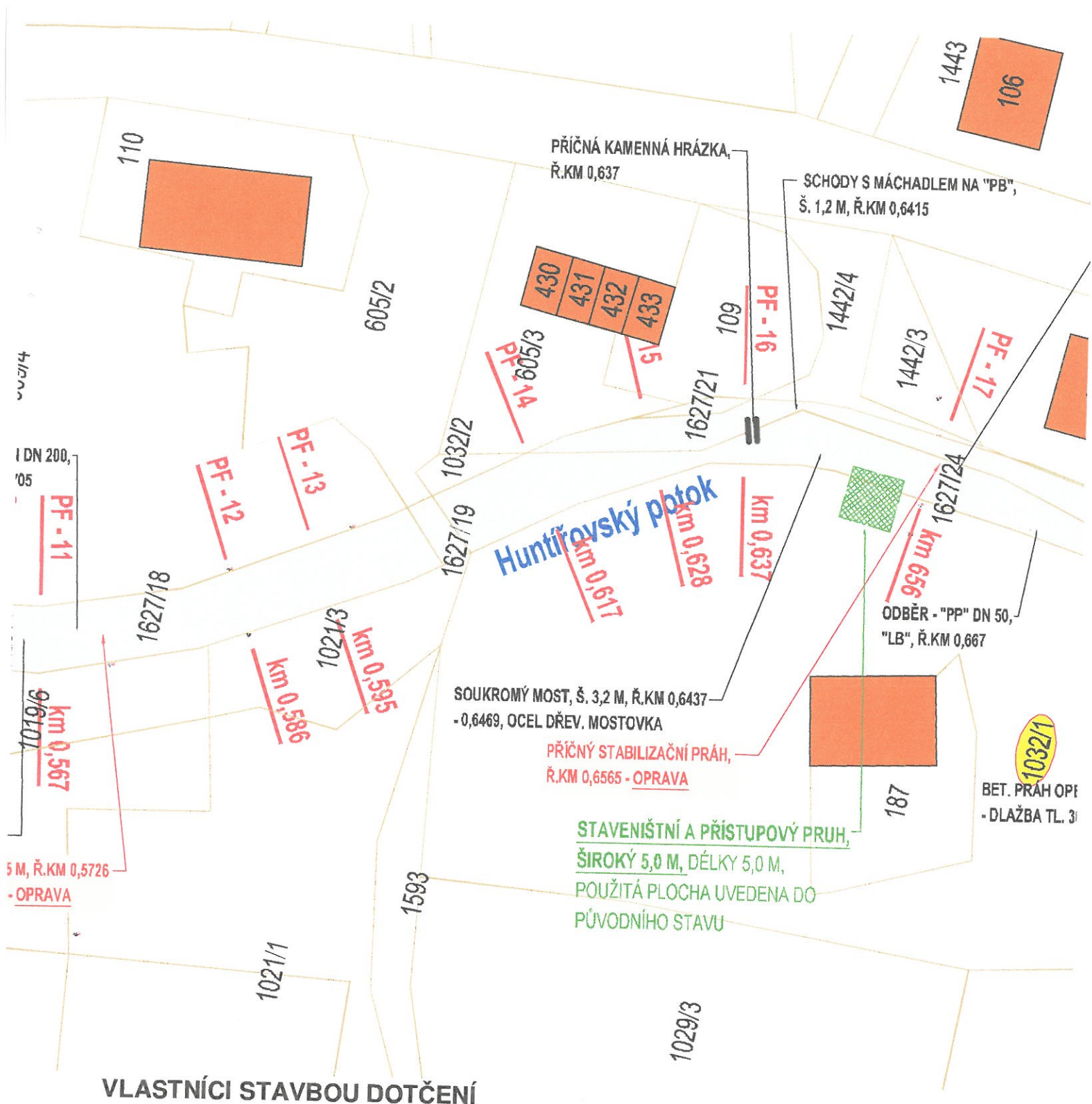
Vlastník (Jméno a příjmení): KOZAŘ MIROSLAV, KOZAŘOVA PETRA

Bydliště: HUNTÍŘOV 42, 544 01 VÍTEZNÁ

Telefon: (email):

V Huntířově dne 16. 11. 2019

podpis KOZAŘOVA PETRA



VLASTNÍCI STAVBOU DOTČENÍ

k.ú.: Huntířov													
Číslo parcely	Výměra (m ²)	Druh pozemku	Způsob využití	LV	R.č.	Vlastník	Část obce	Ulice	č.p.	č.o.	PSČ	Obec	podíl
1032/1	3136	zahrada		H	31	5703142324 Zdeněk Kříž	Bukovina		23		54401	Vítězná	1/1

Souhlas s navrhovaným stavebním záměrem.

Název akce: „Huntířovský potok, Vítězná - Huntířov, odstranění nánosů a oprava opevnění, ř.km 0,000 - 1,300“

Číslo stavby: 111150062

Pořadové číslo: 3584

Příjmení a jméno: Kříž Zdeněk

Podpis vlastníka pozemku(ů): 1032/1 Kříž Zdeněk

Dne: 19.11.2019

Souhlas nájemce pozemku

Název akce: „Huntířovský potok, Vítězná – Huntířov, odstranění nánosů a oprava opevnění,
ř. km 0,000 – 1,300“

Investor: **Povodí Labe, státní podnik, Víta Nejedlého 951/á, Slezské Předměstí,
500 03 Hradec Králové**

Dle zákona č. 254/2011 Sb. o vodách a o změně některých zákonů § 49 odstavce 1) jsou správci vodních toků oprávněni dle ustanovení a) při výkonu svých práv a povinností vstupovat a vjíždět v nezbytném rozsahu na cizí pozemky a stavby, pokud k tomu není třeba povolení podle zvláštních právních předpisů a dle ustanovení b) z důvodu péče o koryta vodního toku a po projednání s vlastníky pozemků odstraňovat nebo nově vysazovat stromy a keře na pozemcích při němž v šířce podle odst. 2 zákona a paragrafu. Břehové porosty jsou primárně vlastnictvím vlastníka pozemku (§ 2 odst. 2 zákona č. 229/ Sb.).

Nájemce pozemku:

Jméno: Zdeněk Kříž
Adresa: Bukovina 23, 54401 Vítězná
Katastrální území: Huntířov
Číslo pozemku: 1032/1

Jako vlastník výše uvedeného pozemku vydávám následující stanovisko k realizaci akce „Huntířovský potok, Vítězná – Huntířov, odstranění nánosů a oprava opevnění, ř. km 0,000 – 1,300“:

a) Souhlasím **se vstupem na tento pozemek** v nezbytně nutném rozsahu za účelem přípravy a realizace výše citované akce. Po ukončení prací uvede stavebník použitou plochu nemovitosti (pozemku) do stavu před vstupem.

b) Případné podmínky:

Nájemce (Jméno a příjmení):

Zdeněk Kříž

Bydliště:

Bukovina 23, Vítězná

Telefon: (email):

604 96 55 83

radusklaa@seznam.cz

V

Vítězná

dne 19. 11. 2013

podpis

Kříž

VRCHNÍ EL. VEDENÍ - KŘÍŽENÍ
KM 0,658

KAMENNÉ SCHODY NA "PB",

Š. 1,1 M, Ř.KM 0,691

ST - "PVC" DN 110,

Ř.KM 0,674

ŘÍČNÁ KAMENNÁ

DLÁŽKA, Ř.KM 0,6815

VRCHNÍ VEDENÍ - KABEL Ř.KM 0,5067

VÝUST - "BETON" DN 200, "PB",
Ř.KM 0,6955

STUPEŇ V. 0,3 M,
Ř.KM 0,733 - OPRAVA

STUPEŇ V. 0,05 M,
Ř.KM 0,7605 - OPRAVA

VÝUST - "BETON" DN 200,
Ř.KM 0,7578

NA MOSTU, Ř.KM 0,6919
BETONU TL. 100 MM

STUPEŇ V. 0,3 M,
Ř.KM 0,700

BET. PRÁH OPEVNĚNÍ DNA MOSTU,
Ř.KM 0,7118 - DLAŽBA TL. 300 MM
DO BETONU TL. 100 MM,

BETONOVÝ ŠIKMÝ MOST, Š. 7,4 M, Ř.KM 0,6994
- 0,7068, OCEL. ZÁBRADLÍ V. 0,9 M

VÝUST - "PVC" DN 200, "LB",
Ř.KM 0,7325

KAMENNÉ SCHODY NA "LB",
Š. 1,0 M, Ř.KM 0,7265

STAVENIŠTNÍ A PŘÍSTUPOVÝ PRUH,
ŠÍROKÝ 9,0 M, DÉLKY 10,0 M,
POUŽITÁ PLOCHA UVEDENA DO
PŮVODNÍHO STAVU

VLASTNÍCI STAVBOU DOTČENÍ

k.ú.: Huntířov

Číslo parcely	Výměra (m ²)	Druh pozemku	Způsob využití	U LV	Číslo Vlastník	Část obce	Ulice	č.p.	č.o.	PSČ	Obec	podíl
1626/5	111	zahrada		H 483	Osoba Michal	Huntířov		163		54401	Vítězná	1/1

Souhlas s navrhovaným stavebním záměrem podle § 184a staveb. zákona.

Název akce: „Huntířovský potok, Vítězná - Huntířov, odstranění nánosů a oprava opevnění,
ř.km 0,395 - 1,300“

Číslo stavby: 111150062

Pořadové číslo: 3584

Příjmení a jméno: OSOBA MICHAL

Dne: 26. 11. 2019

Podpis vlastníka pozemku(ů): 1626/5

Souhlas vlastníka pozemku

Název akce: „Huntířovský potok, Vítězná – Huntířov, odstranění nánosů a oprava opevnění,
ř. km 0,395 – 1,300“

Investor: **Povodí Labe, státní podnik, Víta Nejedlého 951/8, Slezské Předměstí,
500 03 Hradec Králové**

Dle zákona č. 254/2011 Sb. o vodách a o změně některých zákonů § 49 odstavce 1) jsou správci vodních toků oprávněni dle ustanovení a) při výkonu svých práv a povinností vstupovat a vjíždět v nezbytném rozsahu na cizí pozemky a stavby, pokud k tomu není třeba povolení podle zvláštních právních předpisů a dle ustanovení b) z důvodu péče o koryta vodního toku a po projednání s vlastníky pozemků odstraňovat nebo nově vysazovat stromy a keře na pozemcích při němž v šířce podle odst. 2 zákona a paragrafu. Břehové porosty jsou primárně vlastnictvím vlastníka pozemku (§ 2 odst. 2 zákona č. 229/ Sb.).

Vlastník pozemku:

Jméno:	Osoba Michal
Adresa:	Huntířov 163, 54401 Vítězná
Katastrální území:	Huntířov
Číslo pozemku:	1626/5

Jako vlastník výše uvedeného pozemku vydávám následující stanovisko k realizaci akce „Huntířovský potok, Vítězná – Huntířov, odstranění nánosů a oprava opevnění, ř. km 0,395 – 1,300“:

a) Souhlasím **se vstupem na tento pozemek** v nezbytně nutném rozsahu za účelem přípravy a realizace výše citované akce. Po ukončení prací uvede stavebník použitou plochu nemovitosti (pozemku) do původního stavu.

b) Případné podmínky:

.....

.....

.....

Vlastník (Jméno a příjmení): Osoba Michal

Bydliště: Huntířov 163

Telefon: (email): 777 59 00 66

V Vítězná dne 26.11.2019 podpis 

VRCHNÍ EL. VEDENÍ - KŘÍŽENÍ
KM 0,658

AMENNÉ SCHODY NA "PB",

1,1 M, Ř.KM 0,691

ST - "PVC" DN 110,

Ř.KM 0,674

ŘÍČNÁ KAMENNÁ

ŽÁZKA, Ř.KM 0,6815

VRCHNÍ VEDENÍ - KABEL Ř.KM 0,5067

VÝUST - "BETON" DN 200, "PB",
Ř.KM 0,6955

STUPEŇ V. 0,3 M,
Ř.KM 0,733 - OPRAVA

STUPEŇ V. 0,05 M,
Ř.KM 0,7605 - OPRAVA

VÝUST - "BETON" DN 2
Ř.KM 0,7578

NA MOSTU, Ř.KM 0,6919
BETONU TL. 100 MM

Γ - "BETON" DN 200,
Ř.KM 0,700

BET. PRÁH OPEVNĚNÍ DNA MOSTU,
Ř.KM 0,7118 - DLAŽBA TL. 300 MM
DO BETONU TL. 100 MM,

BETONOVÝ ŠÍKMÝ MOST, Š. 7,4 M, Ř.KM 0,6994
- 0,7068, OCEL. ZÁBRADLÍ V. 0,9 M

KAMENNÉ SCHODY NA "LB",
Š. 1,0 M, Ř.KM 0,7265

VÝUST - "PVC" DN 200, "LB",
Ř.KM 0,7325

STAVENIŠTNÍ A PŘÍSTUPOVÝ PRUH,
ŠÍROKÝ 9,0 M, DÉLKY 10,0 M,
POUŽITÁ PLOCHA UVEDENA DO
PŮVODNÍHO STAVU

VLASTNÍCI STAVBOU DOTČENÍ

k.ú.: Huntířov

Číslo parcely	Výměra (m ²)	Druh pozemku	Způsob využití	Č. LV	R.č.	Vlastník	Část obce	Ulice	č.p.	č.o.	PSČ	Obec	podíl
1627/23	9	vodní plocha	koryto vodní	1045	460822057	Jaroslav Osifčín	Dvůr Králové nad	Na Vyhlídce	2240		54401	Dvůr Králové nad	1/1

Souhlas s navrhovaným stavebním záměrem podle § 184a staveb. zákona.

Název akce: „Huntířovský potok, Vítězná - Huntířov, odstranění nánosů a oprava opevnění,
ř.km 0,395 - 1,300“

Číslo stavby: 111150062

Pořadové číslo: 3584

Příjmení a jméno: OSIFČÍN JAROSLAV

Dne: 26.11.2016

Podpis vlastníka pozemku(ů): 1627/23

Souhlas vlastníka pozemku

Název akce: „Huntířovský potok, Vítězná – Huntířov, odstranění nánosů a oprava opevnění, ř. km 0,395 – 1,300“

Investor: **Povodí Labe, státní podnik, Víta Nejedlého 951/8, Slezské Předměstí, 500 03 Hradec Králové**

Dle zákona č. 254/2011 Sb. o vodách a o změně některých zákonů § 49 odstavce 1) jsou správci vodních toků oprávněni dle ustanovení a) při výkonu svých práv a povinností vstupovat a vjíždět v nezbytném rozsahu na cizí pozemky a stavby, pokud k tomu není třeba povolení podle zvláštních právních předpisů a dle ustanovení b) z důvodu péče o koryta vodního toku a po projednání s vlastníky pozemků odstraňovat nebo nově vysazovat stromy a keře na pozemcích při němž v šířce podle odst. 2 zákona a paragrafu. Břehové porosty jsou primárně vlastnictvím vlastníka pozemku (§ 2 odst. 2 zákona č. 229/ Sb.).

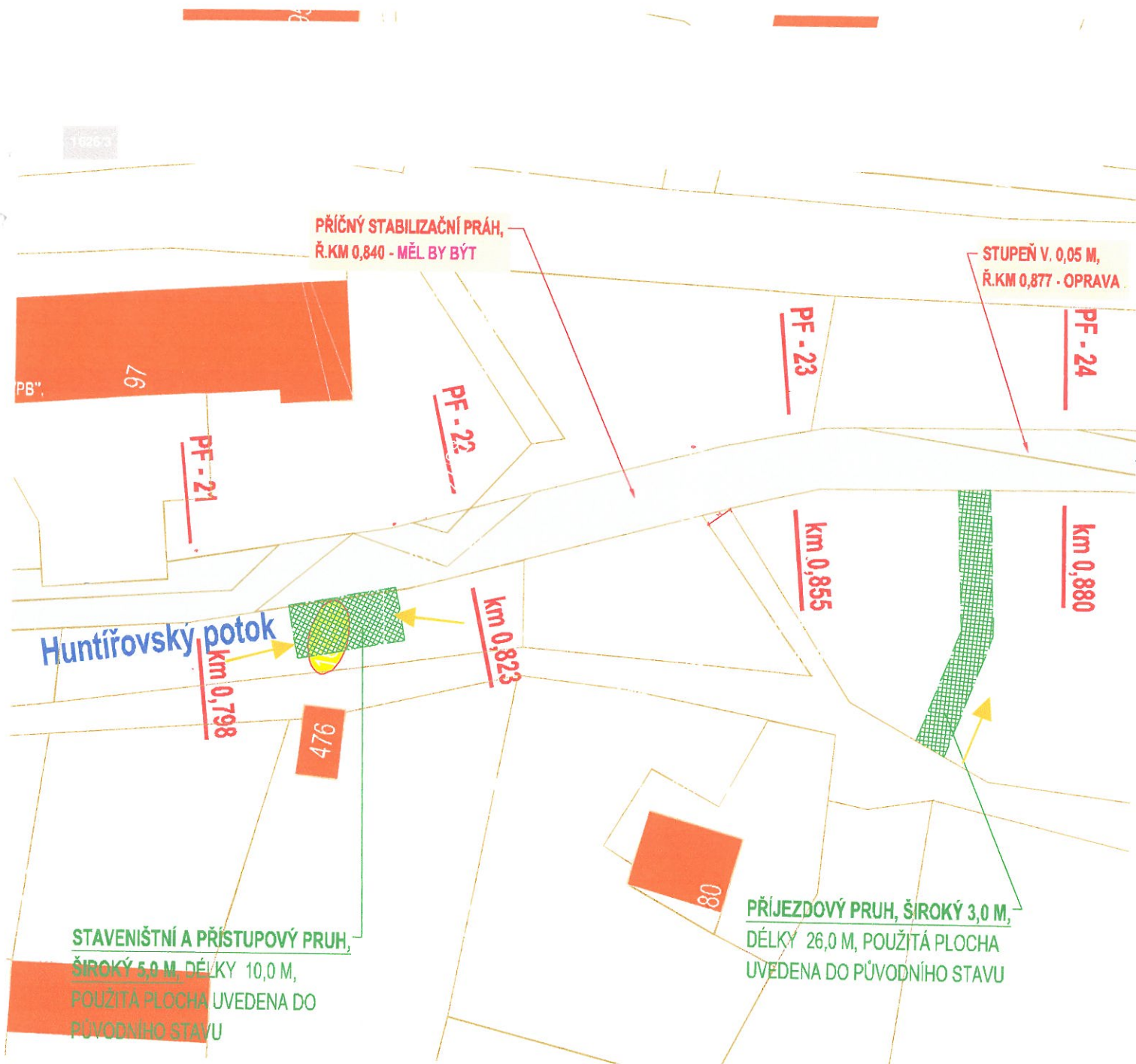
Vlastník pozemku:

Jméno:	Osifčín Jaroslav
Adresa:	Na Vyhlídce 2240, 544 01 Dvůr Králové nad Labem
Katastrální území:	Huntířov
Číslo pozemku:	1627/23

Jako vlastník výše uvedeného pozemku vydávám následující stanovisko k realizaci akce „Huntířovský potok, Vítězná – Huntířov, odstranění nánosů a oprava opevnění, ř. km 0,395 – 1,300“:

- a) Souhlasím s realizací stavby v nezbytně nutném rozsahu na mé části pozemku, který je součástí stávajícího koryta.
- b) Souhlasím se vstupem na tento pozemek v nezbytně nutném rozsahu za účelem přípravy a realizace výše citované akce. Po ukončení prací uvede stavebník použitou plochu nemovitosti (pozemku) do původního stavu.
- c) Případné podmínky:
-
-
-

Vlastník (Jméno a příjmení): Jaroslav Osifčín
Bydliště: Na Vyhlídce 2240, 544 01 Dvůr Králové n/L.
Telefon: (email): 602 405 182; osifcin@vaz-dla.cz
V DEKL dne 26.11.2019 podpis [podpis]



Souhlas s navrhovaným stavebním záměrem.

Název akce: „Huntířovský potok, Vítězná - Huntířov, odstranění nánosů a oprava opevnění, ř.km 0,000 - 1,300“

Číslo stavby: 111150062

Pořadové číslo: 3584

Dne: 19. 11. 2019

Příjmení a jméno: ...

Podpis vlastníka pozemku(ů): 1626/3

opětvaldová Daniela

Jan Št.

Souhlas vlastníka pozemku

Název akce: „Huntířovský potok, Vítězná – Huntířov, odstranění nánosů a oprava opevnění, ř.km 0,000 – 1,300“

Investor: Povodí Labe, státní podnik, Víta Nejedlého 951, 500 03 Hradec Králové

Dle zákona č. 254/2011 Sb. o vodách a o změně některých zákonů § 49 odstavce 1) jsou správci vodních toků oprávněni dle ustanovení a) při výkonu svých práv a povinností vstupovat a vjíždět v nezbytném rozsahu na cizí pozemky a stavby, pokud k tomu není třeba povolení podle zvláštních právních předpisů a dle ustanovení b) z důvodu péče o koryta vodního toku a po projednání s vlastníky pozemků odstraňovat nebo nově vysazovat stromy a keře na pozemcích při němž v šířce podle odst. 2 zákona a paragrafu. Břehové porosty jsou primárně vlastnictvím vlastníka pozemku (§ 2 odst. 2 zákona č. 229/199 Sb.)

Vlastník (spoluvlastník) pozemku:

Jméno: Pavelka Jan
Adresa: Krausova 273, 549 32 Velké Poříčí
Katastrální území: Huntířov
Číslo pozemku: 431/3

Jako vlastník výše uvedeného pozemku vydávám následující stanovisko k realizaci akce „Huntířovský potok, Vítězná – Huntířov, odstranění nánosů a oprava opevnění, ř.km 0,000 – 1,300“:

a) Souhlasím se vstupem na tento pozemek v nezbytně nutném rozsahu za účelem přípravy a realizace výše citované akce. Po ukončení prací uvede stavebník nemovitosti (pozemky) do původního stavu. (dle příložené situace)

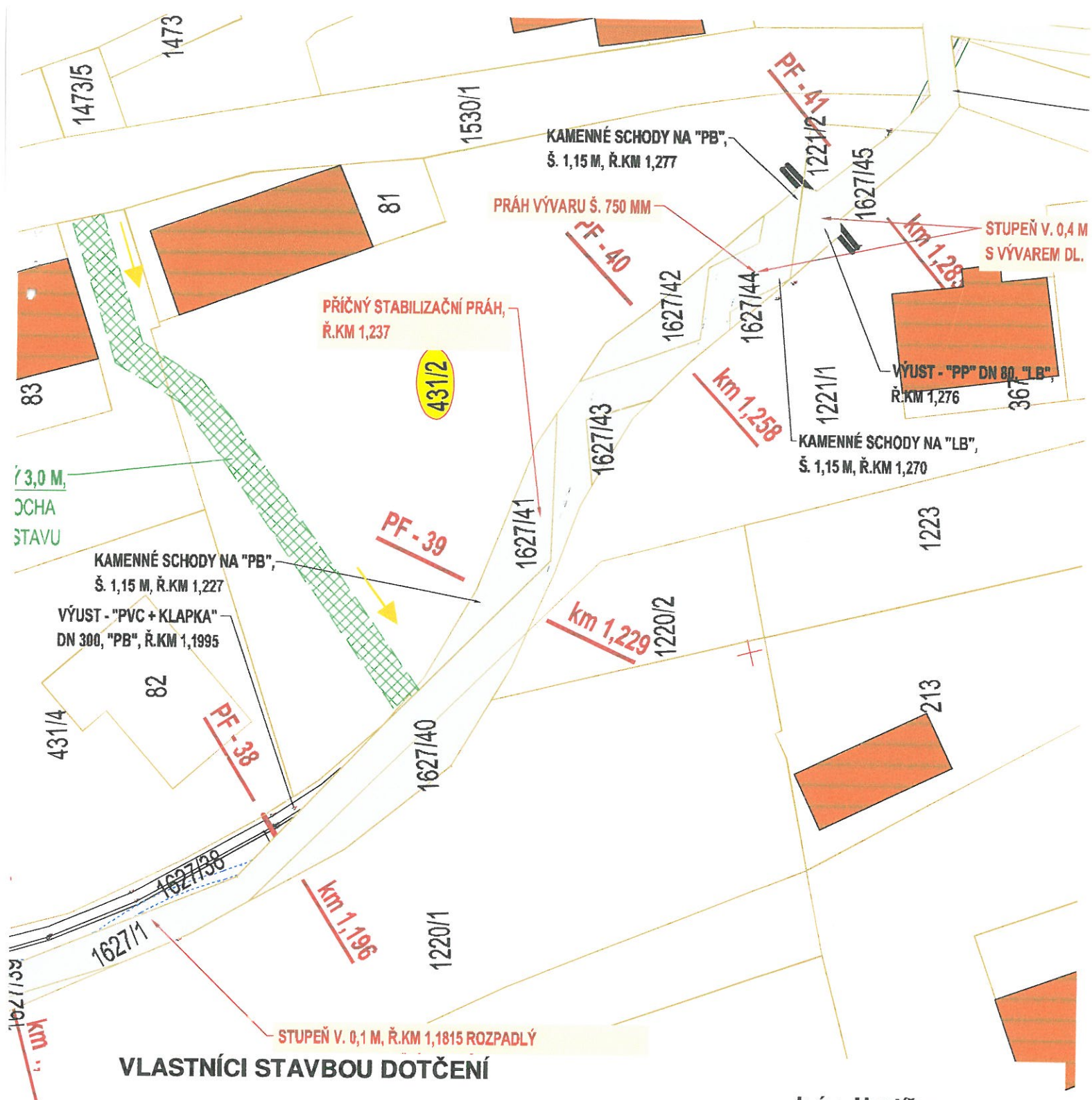
b) Případné podmínky: V dostatečném předstihu oznámit termín zahájení akce a kontaktní osobu zodp. za realizaci akce. Nesmí dojít k poškození kanál. šachty umístěné na daném pozemku mezi ř.km 760,78. Po ukončení stavby bude pozemek uveden do původního stavu a protokolem předán majiteli pozemku.

Vlastník nemovitosti (jméno a příjmení): Jan Pavelka

Bydliště: Krausova 273, 549 32 Velké Poříčí

Telefon (email): 724 127 978

ve Velkém Poříčí dne 17.2.2016 podpis 



VLASTNÍCI STAVBOU DOTČENÍ

k.ú.: Huntřřov

Číslo parcely	Výměra (m ²)	Druh pozemku	Způsob využití	U	LV	Ř.č.	Vlastník	Část obce	Ulice	č.p.	č.o.	PSČ	Obec	podíl
431/2	1895	zahrada		H	161	7762093592	Lydie Drápalíková	Komárov		74	54401	Vítězná		1/2
		zahrada		H		7052231054	Zuzana Kudrnáčová	Huntřřov		78	54401	Vítězná		1/2

Souhlas s navrhovaným stavebním záměrem.

Název akce: „Huntřřovský potok, Vítězná - Huntřřov, odstranění nánosů a oprava opevnění,
ř.km 0,000 - 1,300“

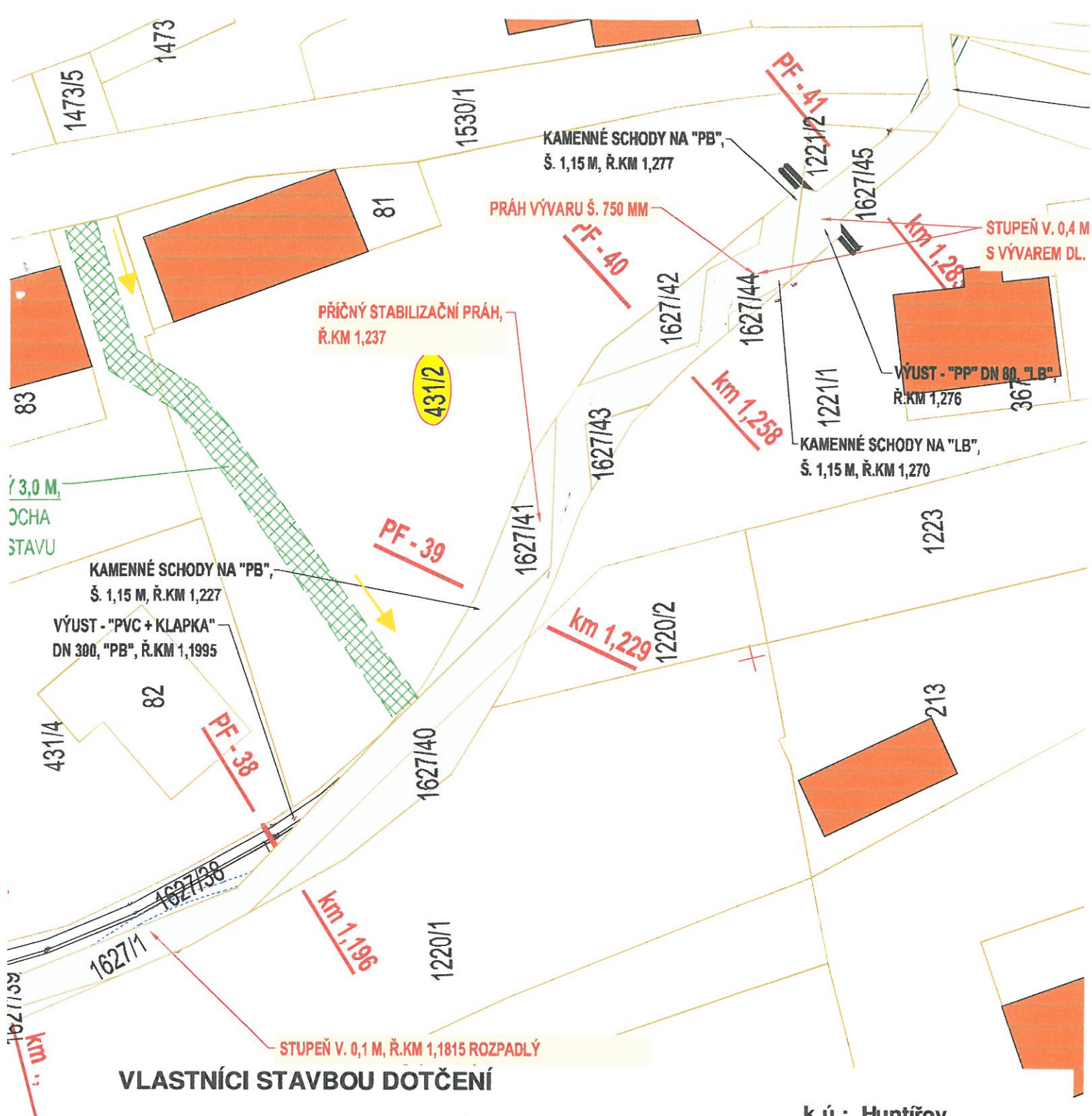
Číslo stavby: 111150062

Pořadové číslo: 3584

Dne: 23.11.2019

Přijmení a jméno: KUDRNÁČOVÁ ZUZANA Kudrnáčová

Podpis vlastníka pozemku(ů): 431/2



VLASTNÍCI STAVBOU DOTČENÍ

k.ú.: Huntířov

Číslo parcely	Výměra (m ²)	Druh pozemku	Způsob využití	U	LV	P.č.	Vlastník	Část obce	Ulice	č.p.	č.o.	PSČ	Obec	podíl
431/2	1895	zahradá		H	161	7762093592	Lydie Drápalíková	Komárov		74		54401	Vítězná	1/2
		zahradá		H		7052231054	Zuzana Kudmáčová	Huntířov		78		54401	Vítězná	1/2

Souhlas s navrhovaným stavebním záměrem.

Název akce: „Huntířovský potok, Vítězná - Huntířov, odstranění nánosů a oprava opevnění, ř.km 0,000 - 1,300“

Číslo stavby: 111150062

Pořadové číslo: 3584

Dne: 13. 11. 2019

Příjmení a jméno: DRÁPALÍKOVÁ LYDIE

Podpis vlastníka pozemku(ů): 431/2 Drápalíková